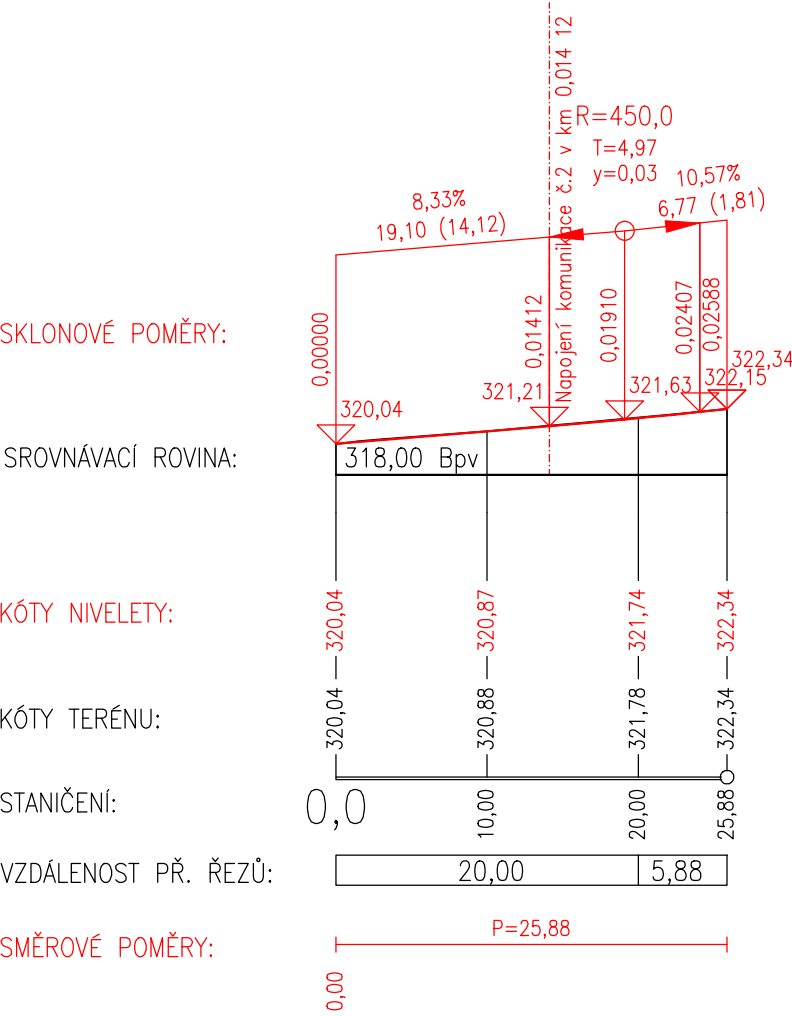


PODÉLNÉ PROFILY
M 1:500/500

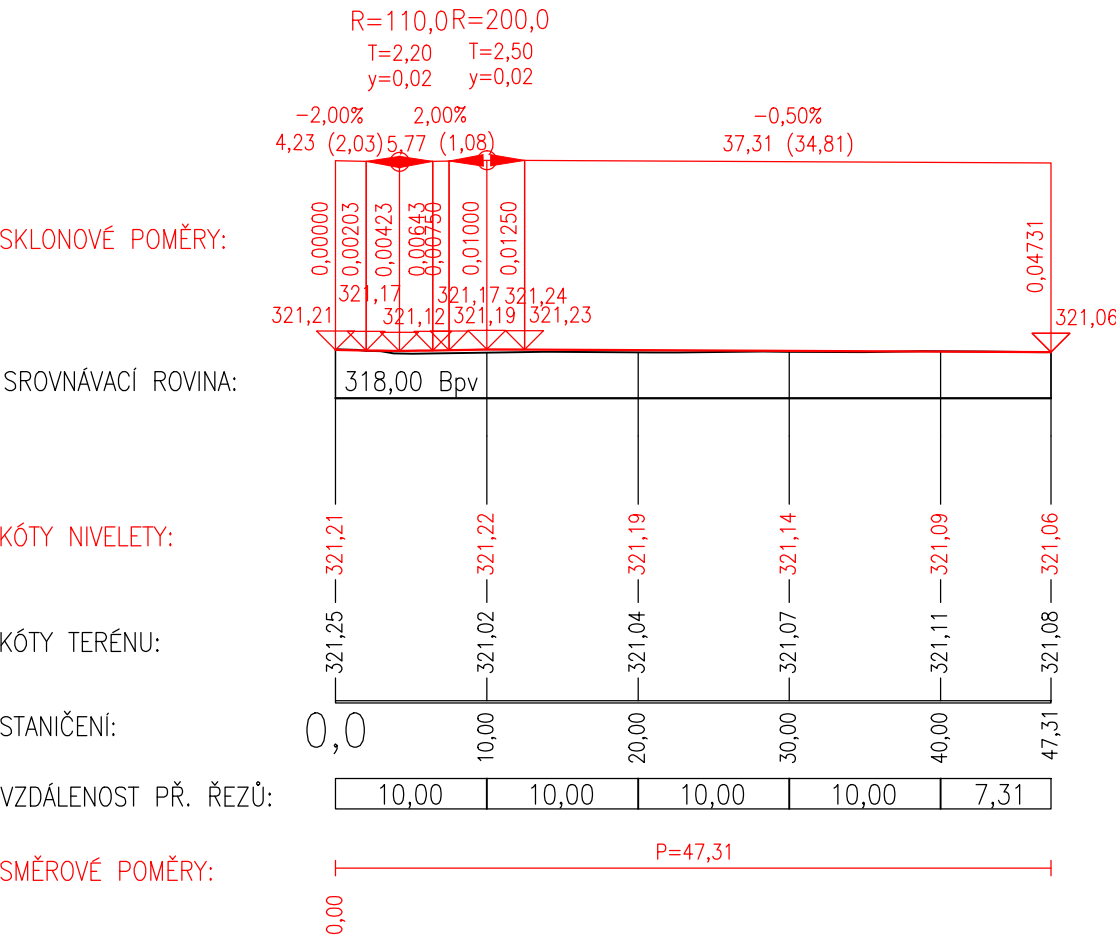
Podrobný podélný profil: Komunikace č.1
Rozsah: km 0,00000 - km 0,02588


KRAJ: MORAVSKOSLEZSKÝ
KATASTRÁLNÍ ÚZEMÍ: OPAVSKÉ PŘEDMĚSTÍ (674 630)



Podrobný podélný profil: Komunikace č.2
Rozsah: km 0,00000 - km 0,04731

KRAJ: MORAVSKOSLEZSKÝ
KATASTRÁLNÍ ÚZEMÍ: OPAVSKÉ PŘEDMĚSTÍ (674 630)



| | | | | | |
|--|--|---|------------------|---|-----------------------|
| PROJEKTANT | | KONTROLA | ZODP. PROJEKTANT | <div>VIAT s.r.o. Lidická 19/700 602 00 Brno IČO: 05705398</div> <div> PROJEKT KANCELÁŘ</div> | |
| Lucie Voráčová | | Ing. Petr Guňka | Ing. Petr Guňka | | |
| INVESTOR: Město Krnov, Hl. náměstí 96/1, Pod Bezručovým vrchem, 794 01 Krnov | | | | | |
| KRAJ: Moravskoslezský | | KATASTR. ÚZEMÍ: Opavské Předměstí (674 630) | | | |
| STAVBA: Parkovací plocha ul. Chářovská, Krnov | | | | FORMÁT | A3 |
| | | | | DATUM | 06/2021 |
| | | | | ZAKÁZKA ČÍSLO | LV 02/21 |
| | | | | STUPEŇ | DUSP |
| OBSAH: PODÉLNÉ PROFILY | | | | MĚŘITKO 1:500/500 | ČÍSLO VÝKRESU D.13 |